

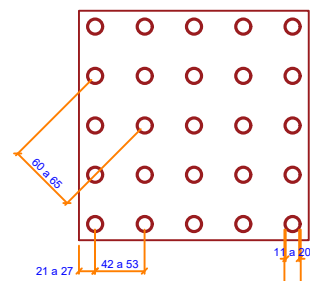
PLANTA BAIXA DE PISO

ESC: 1/125

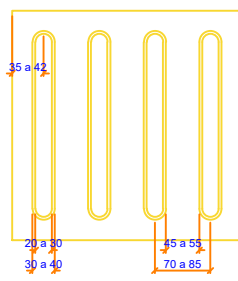


42.00

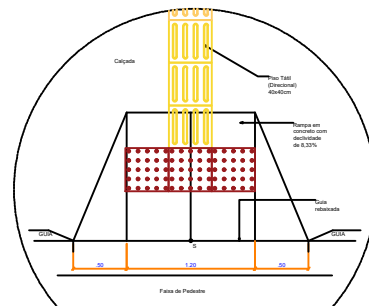
Observação: Adequar as medidas ao local
As cores podem ser similar as referências



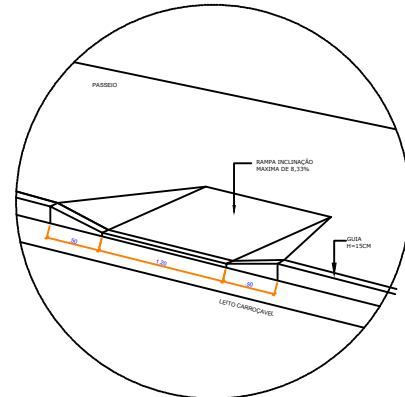
DETALHE DA SINALIZAÇÃO
TÁTIL ALERTA
esc 1:50



DETALHE DA SINALIZAÇÃO
TÁTIL DIRECIONAL
esc 1:50



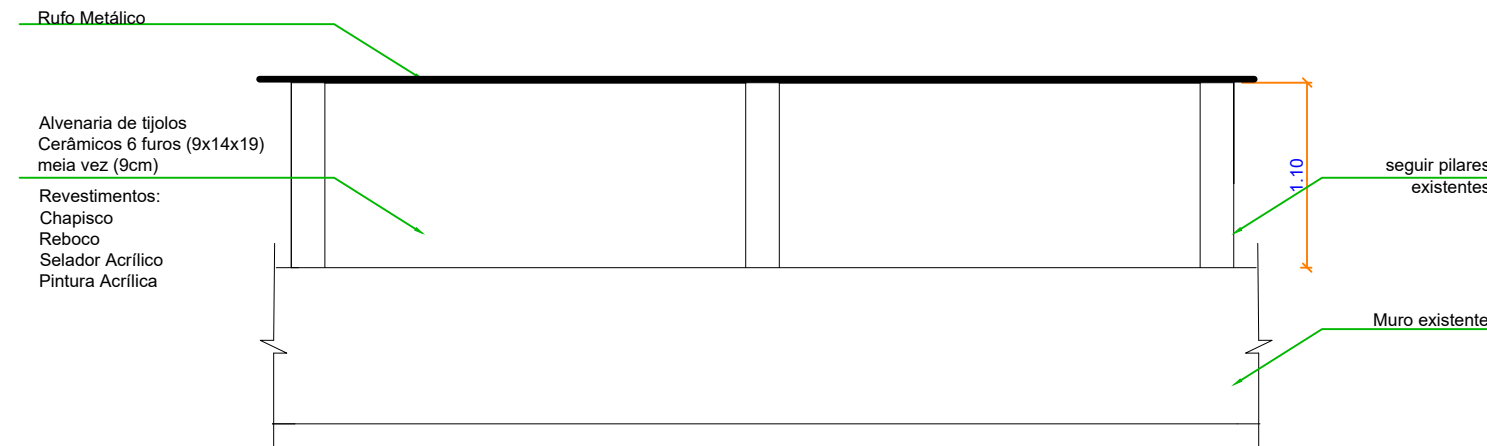
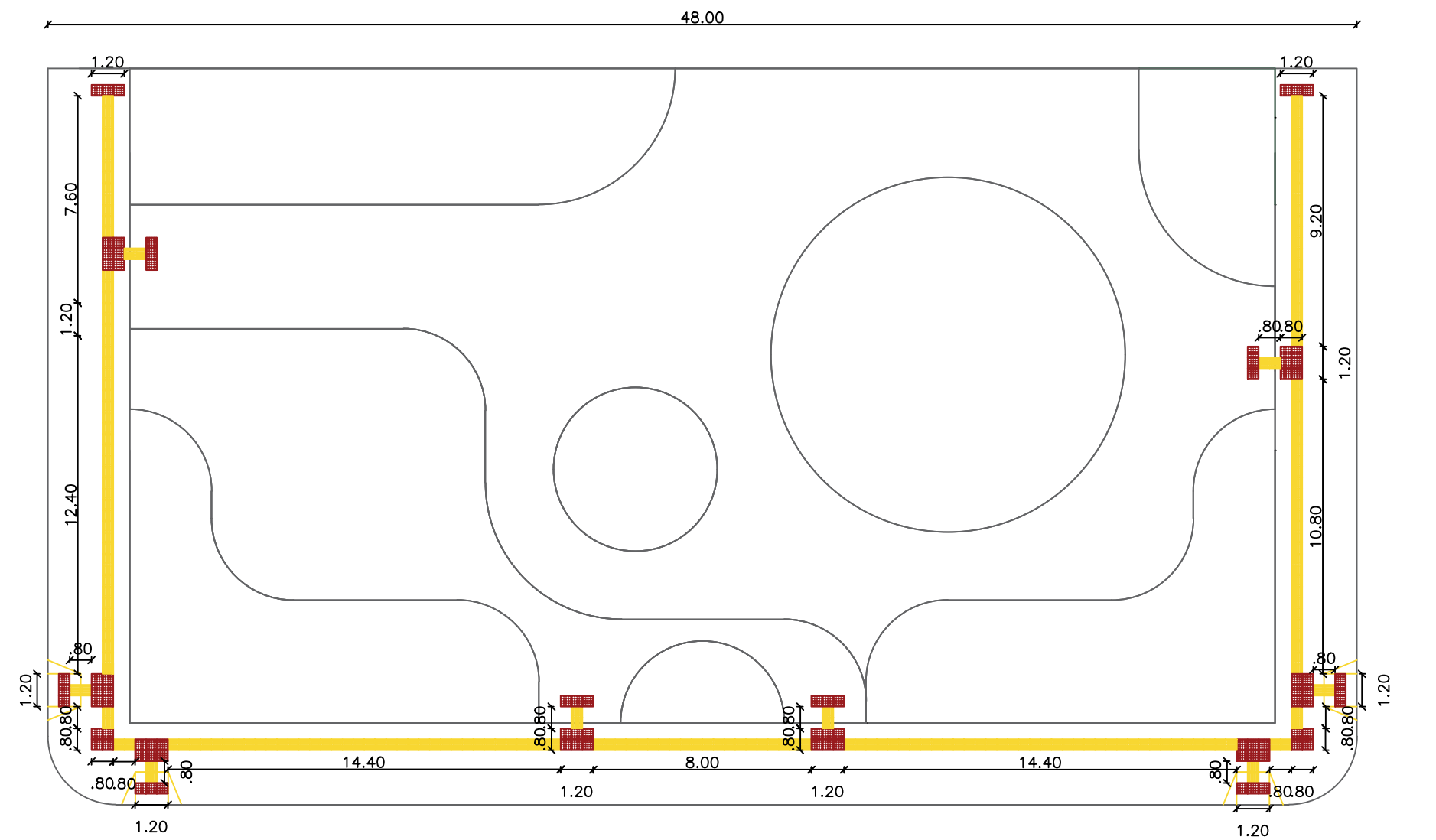
DETALHE DO REBAIXO
PARA ACESSO DE PEDESTRE
esc 1:50



PERSPECTIVA DO REBAIXO
PARA ACESSO DE PEDESTRE
esc 1:50

PLANTA BAIXA ACESSIBILIDADE

ESC: 1/150



QUADRO DE PAGINAÇÃO				
GRÁFICO	ITEM	DESCRIÇÃO	UN	QUANT
	01	PISO EM CONCRETO 6CM NÃO ARMADO PINTURA CINZA MÉDIO	M2	388,23
	02	PISO EM CONCRETO 6CM NÃO ARMADO PARA PASSEIO PINTURA AMARELO	M2	142,20
	03	PISO EM CONCRETO 6CM NÃO ARMADO PINTURA VERMELHO	M2	285,31
	04	GRAMA ESMERALDA EM PLACAS	M2	344,78
	05	GRAMA SINTÉTICA PARA PLAYGROUND	M2	132,75
	06	MEIO FIO - PINTURA BRANCO	M	99,85
	07	PISO PODOTÁTIL DIRECIONAL 40X40CM AMARELO	M UN	86,40 216
	08	PISO PODOTÁTIL ALERTA 40X40CM VERMELHO	M UN	13,60 34
	09	COMPLEMENTAÇÃO DE MURO	M²	26,40

Prefeitura
Campos de Júlio

Semeando
desenvolvimento

DEPARTAMENTO DE ENGENHARIA
AV. Valdir Mazutti, nº 799W Bom Jardim, Campos de Júlio - MT
Telefone: 65 3387-2800

Obras:

PROJETO REFORMA DA PRAÇA
LOTEAMENTO VILA NOVA

Área Total: 1.008,00 m2

MUNICÍPIO DE CAMPOS DE JÚLIO-MT
CNPJ: 01.614.516/0001-99

CINTYA VIEIRA SOUTO
Arquiteta e Urbanista
Responsável Técnico
CAU: A 160810-0

Conteúdo:

- ARQUITETÔNICO
- PLANTA DE PISOS
- PLANTA DE ACESSIBILIDADE
- DETALHES

DECLARO QUE A APROVAÇÃO DO PROJETO NÃO
IMPLICA NO RECONHECIMENTO POR PARTE DA
PREFEITURA DO DIREITO DE PROPRIEDADE DO
TERRENO.

Data:
SETEMBRO/2024

Escala:
INDICADAS

Desenho:

Folha:
5